
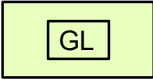






Flächenwidmungsplan der Gemeinde  
**Dorfgastein**  
 Teiländerung Sportplatz/Am Moosacker

Legende (nur geänderte Widmung)

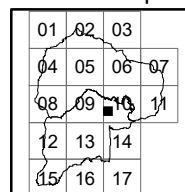
-  **EW**      Erweiterte Wohngebiete
-  **GL**      Ländliche Gebiete
-  **GSP**      Gebiete für Sportanlagen, Spielplätze und Freibad  
Fußballplatz ohne Fluchtlicht
-       Flächen mit Befristungen

Katasterplan M 1:2.000  
 Ausschnitt aus Mappenblatt 10 4424-5201

Planungsbereich:

-  ggst. Verfahren
-  andere laufende Verfahren

Übersichtsplan



**allee42**

landschaftsarchitekten - raumlösungen<sup>3</sup>

allee42 landschaftsarchitekten gmbh & co kg  
 ingenieurbüro für landschafts- und raumplanung  
 hofhaymer allee 42 · 5020 salzburg

GZ 405 FwTA 45/17-170  
 Salzburg, am 12.01.2018

Vermerk digitale Katastralmappe (DKM):  
 (c) Bundesamt für Eich- und Vermessungswesen  
 in Wien